








# ยินดีต้อนรับ

คณะกรรมการวิชาการการเกษตรและสหกรณ์  
สภานิติบัญญัติแห่งชาติ



# ศักยภาพพื้นที่ของจังหวัดสุพรรณบุรี



จังหวัดสุพรรณบุรี

- พื้นที่ทั้งหมด 3,348,755 ไร่
- พื้นที่การเกษตร 2,409,691 ไร่ (ร้อยละ 71.95)

จังหวัดสุพรรณบุรี แบ่งการปกครองออกเป็น

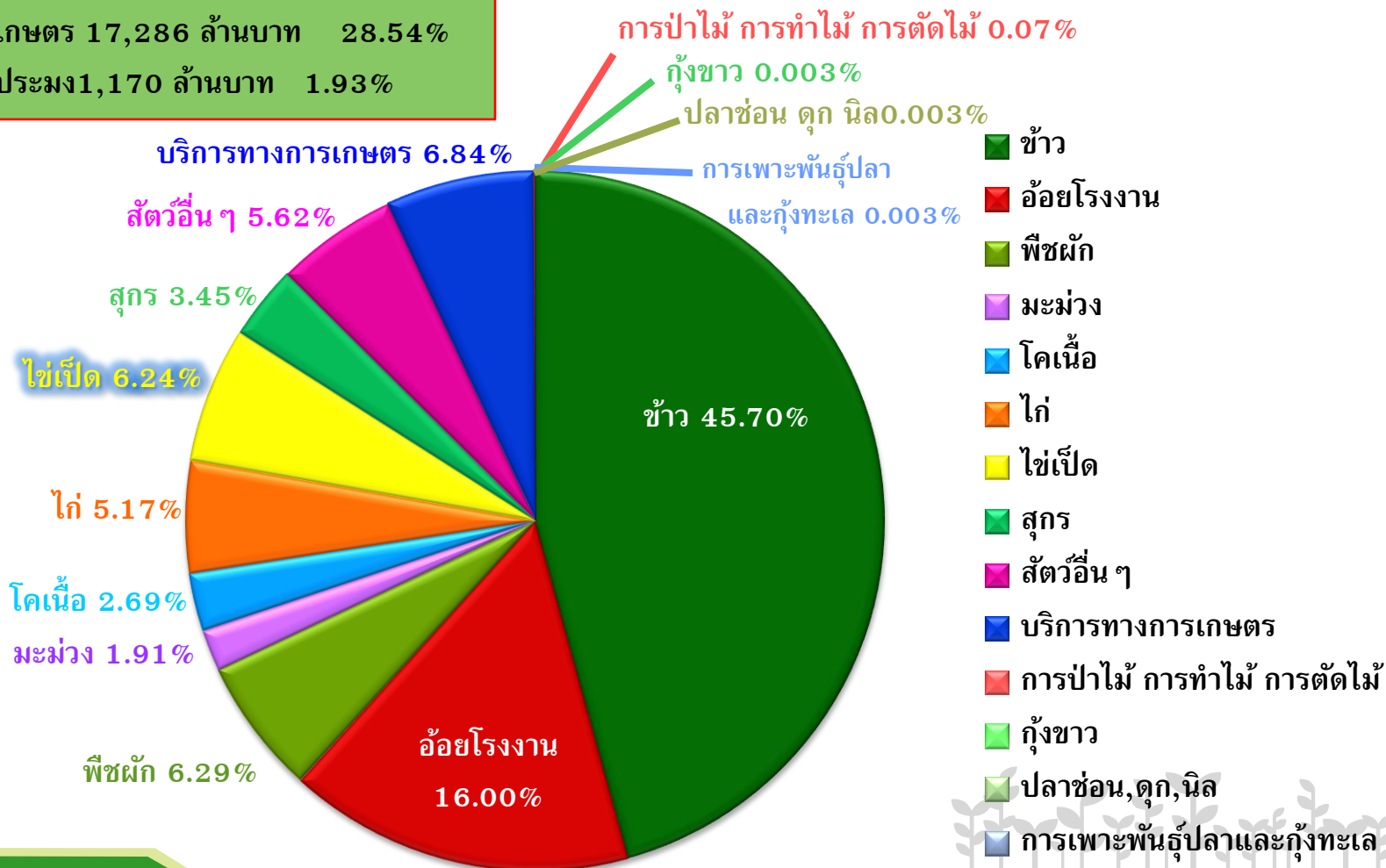
- 10 อำเภอ 110 ตำบล 1,009 หมู่บ้าน
- ประชากร 849,053 คน
- จำนวน 283,486 ครัวเรือน
- ครัวเรือนเกษตรกร 83,370 ครัวเรือน คิดเป็น 29.40%

# ผลิตภัณฑ์มวลรวมจังหวัดสุพรรณบุรี



## ผลิตภัณฑ์มวลรวมสาขาเกษตร สาขาประมง จังหวัดสุพรรณบุรี ปี 2556

GPP รวม 60,577 ล้านบาท  
GPP สาขาเกษตร 17,286 ล้านบาท 28.54%  
GPP สาขาประมง 1,170 ล้านบาท 1.93%



# ข้อมูลด้านการเกษตรที่สำคัญ



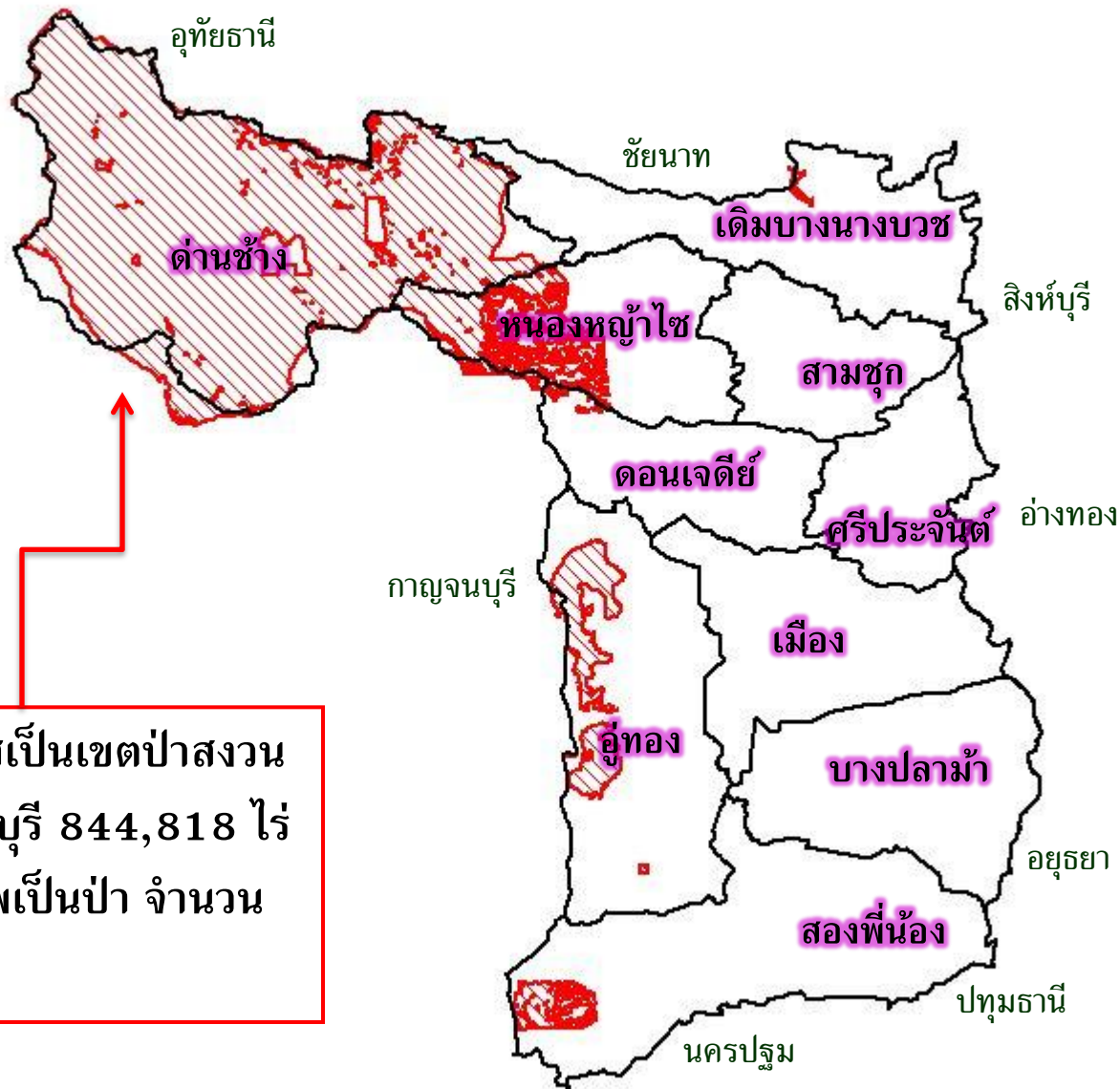
## การใช้ที่ดินเพื่อการเกษตรแยกตามรายอำเภอ จังหวัดสุพรรณบุรี ปี 2556

อำเภอ	ที่นา (ไร่)	พืชไร่ (ไร่)	ไม้ผล (ไร่)	ไม้ดอก ไม้ประดับ (ไร่)	พืชผัก (ไร่)	ไม้ยืนต้น (ไร่)	ปลูกหญ้า อาหารสัตว์ (ไร่)	เลี้ยงสัตว์น้ำ (ไร่)	รวม (ไร่)
เมืองสุพรรณบุรี	212,721	2,249	14,000	2	1,797	67	0	4,437	235,273
สองพี่น้อง	181,366	116,817	120	1,900	5,017	32	211	12,529	317,992
บางปลาม้า	200,478	0	1,266	204	455	35	180	19,821	222,439
อู่ทอง	162,013	171,680	55	0	4,666	0	1,167	2,717	342,298
ดอนเจดีย์	118,044	50,030	15,236	1	540	0	385	1,126	185,362
ศรีประจันต์	135,840	7,772	3,148	13	1,157	65	700	124	148,819
สามชุก	126,049	18,234	2,835	0	542	15	1,077	716	149,468
เดิมบางนางบวช	152,964	117,124	1,960	15	55	223	13	379	272,733
ด่านช้าง	1,790	279,970	4,743	9,656	15	9,656	3,784	49	300,007
หนองหญ้าไซ	103,076	129,453	11	80	1,510	339	754	79	235,302
<b>รวม</b>	<b>1,394,341</b>	<b>893,329</b>	<b>43,374</b>	<b>2,215</b>	<b>15,754</b>	<b>10,432</b>	<b>8,269</b>	<b>41,977</b>	<b>2,409,691</b>
คิดเป็นร้อยละ	57.86	37.07	1.80	0.11	0.65	0.43	0.34	1.74	100.00

ที่มา : สำนักงานเกษตรจังหวัดสุพรรณบุรี  
สำนักงานปศุสัตว์จังหวัดสุพรรณบุรี  
สำนักงานประมงจังหวัดสุพรรณบุรี



# พื้นที่ป่าสงวนฯ



- พื้นที่ประกาศเป็นเขตป่าสงวน จังหวัดสุพรรณบุรี 844,818 ไร่
- พื้นที่คงสภาพเป็นป่า จำนวน 609,669 ไร่

# สรุปผลการจัดที่ดินของรัฐ (ส.ป.ก.สุพรรณบุรี)



## พื้นที่ในเขตปฏิรูปที่ดิน

## มอบ ส.ป.ก. 4-01

อำเภอ	ตำบล	เนื้อที่	พื้นที่+กันออก	พื้นที่ ดำเนินการ	ราย	แปลง	ไร่	
5	19	321,336	70,766	250,570	15,530	21,032	117,780-0-22	
1	ด่านช้าง	7	172,711	25,185	147,526	8,137	10,937	151,534-2-13
2	หนองหญ้าไซ	5	104,280	25,367	78,913	5,761	8,082	78,518-1-92
3	สองพี่น้อง	1	20,431	8,706	11,725	629	799	10,596-0-10
4	อู่ทอง	5	15,305	6,705	8,600	647	796	8,409-3-71
5	ดอนเจดีย์	1	8,609	4,803	3,806	356	418	3,721-0-36

ที่มา : สำนักงานการปฏิรูปที่ดินจังหวัดสุพรรณบุรี

# แนวทางการแก้ไขปัญหาที่ดินทำกินของเกษตรกร อ.ด้านข้าง

## สำนักงานการปฏิรูปที่ดินจังหวัดสุพรรณบุรี

ตามพระราชกฤษฎีกากำหนดเขตที่ดิน ในท้องที่ อำเภอด้านข้าง จังหวัดสุพรรณบุรี ให้เป็นเขตปฏิรูปที่ดิน พ.ศ.2540 และ ปี 2542 รวมจำนวน 170,000 ไร่เศษ ซึ่งเมื่อหักจากพื้นที่สาธารณะ พื้นที่แหล่งชุมชน พื้นที่ป่า พื้นที่ภูเขา เหลือเพียง 140,000 ไร่เศษ

### การเข้าทำประโยชน์ที่ดิน

- เกษตรกรผู้จะได้รับการพิจารณาคัดเลือกเข้าทำประโยชน์ในที่ดินในเขตปฏิรูปที่ดินได้ต้องอยู่ในหลักเกณฑ์ข้อใดข้อหนึ่ง ดังต่อไปนี้

- (1) เกษตรกรผู้ถือครองที่ดินของรัฐหรือเกษตรกรผู้เช่าที่ดินที่นำมาดำเนินการ ปฏิรูปที่ดินเพื่อเกษตรกรรม และเป็นผู้ทำกินในที่ดินนั้น
- (2) เกษตรกรผู้ได้รับการขึ้นทะเบียนขอรับที่ดินทำกินจากการปฏิรูปที่ดิน เพื่อเกษตรกรรม
- (3) เกษตรกรอื่นตามที่คณะกรรมการปฏิรูปที่ดินจังหวัดกำหนด



# แนวทางการแก้ไขปัญหาที่ดินทำกินของเกษตรกร อ.ด้านข้าง (ต่อ)

## การจัดสรรที่ดินทำกิน

การจัดสรรให้ครอบครัวละไม่เกิน 50 ไร่ ในกรณีที่ดินเกิน 50 ไร่ ให้กระจายสิทธิ โดยการใส่ชื่อบุตร-หลาน หากผู้ที่ได้รับ สปก. 4-01 แล้วไม่สามารถกระจายสิทธิได้ รัฐบาลจะยึดที่ดินคืน และนำมาจัดสรรให้กับผู้ที่ไม่มียังที่ดินทำกินต่อไป

- กิจการที่มีผลกำไร เช่น ร้านขายทอง สปก. จะเก็บเงินในอัตราร้อยละ 3 ของกรมที่ดิน รวมทั้ง ทำสัญญาครั้งละ 3 ปี

- การปลูกสร้างบ้าน สปก. จะออกเอกสารสิทธิ สปก. 4-01ช แปลงละไม่เกิน 200 ตารางวา และเงื่อนไข คือจะต้องมีคุณสมบัติเป็นเกษตรกรที่ประกอบอาชีพเกษตรกรรมเป็นหลัก กรณี ผู้ที่ไม่มีคุณสมบัติเป็นเกษตรกร จะออกสัญญาให้เช่าทำประโยชน์อยู่อาศัย





# แนวทางการแก้ไขปัญหาที่ดินทำกินของเกษตรกร อ.ด้านข้าง (ต่อ)

## อุทยานแห่งชาติพุเตย

อุทยานแห่งชาติพุเตย มีพื้นที่ประมาณ 200,000 ไร่ ตามมติคณะรัฐมนตรี เมื่อวันที่ 30 มิถุนายน 2541 ให้กรมป่าไม้กำหนดพื้นที่ขอบเขตที่อยู่อาศัยให้ชัดเจน รวมทั้ง ขึ้นทะเบียนผู้ครอบครอง เพื่อเป็นข้อมูลในการอนุรักษ์และพัฒนาอย่างยั่งยืน

### การพิสูจน์สิทธิราษฎรที่ทำกินในเขตอุทยานแห่งชาติพุเตย

- จำนวนราย 1,789 ราย จำนวนแปลง 216 แปลง เนื้อที่ 1,745 ไร่เศษ
- แปลงรวม ที่ราษฎรไม่ประสงค์รับรายแปลง บริเวณตะเพินคี มีจำนวน 3 แปลง พื้นที่ 1,900 ไร่เศษ

### จากจัดสรรที่ดิน

- จัดสรรให้สมาชิกที่ได้รับผลกระทบน้ำท่วม จำนวน 337 ครอบครัว เนื้อที่ 6,622 ไร่
- จัดสรรให้กับราษฎรยากจน ที่ได้ลงทะเบียน จำนวน 29 ราย เนื้อที่ 100 ไร่



# แนวทางการแก้ไขปัญหาที่ดินทำกินของเกษตรกร อ.ด้านข้าง (ต่อ)

## การออกเอกสารสิทธิ์

- ออกเอกสารสิทธิ์ นส.3 จำนวน 679 ราย พื้นที่ 11,981 ไร่

## ปัญหา

- ที่ดินทับซ้อนระหว่าง กรมป่าไม้ กับ สปก.
- แผนที่แนบท้ายพระราชกฤษฎีกากับกรมป่าไม้ไม่ตรงกัน

## แผนพัฒนาคุณภาพชีวิต

- ส่งเสริมสมาชิกด้านเศรษฐกิจพอเพียง
- จัดตั้งศูนย์เรียนรู้



# แนวทางการแก้ไขปัญหาที่ดินทำกินของเกษตรกร อ.ด้านข้าง (ต่อ)

## นิคมสหกรณ์ห้วยขมิ้น

ในปี พ.ศ.2517 กรมส่งเสริมสหกรณ์ ได้รับมอบป่าสงวนแห่งชาติ ป่าห้วยขมิ้น ป่าพุน้ำร้อน และป่าหนองหญ้าไซ จังหวัดสุพรรณบุรี พื้นที่ประมาณ 180,000 ไร่ ซึ่งได้แบ่งแยก ดังนี้

- หน่วยงานราชการ จำนวน 2,700 ไร่
- สปก. ป่าไม้ เชื้อนกระเสี้ยว จำนวน 97,300 ไร่
- นิคมสหกรณ์ห้วยขมิ้น คงเหลือพื้นที่ดูแล จำนวน 80,000 ไร่

## ปัญหา

- แนวเขตทับซ้อน

## แผนพัฒนาคุณภาพชีวิต

- จัดตั้งสหกรณ์เพิ่มเติม อีก 1 แห่ง

## การออกโฉนดที่ดิน

- ไม่สามารถดำเนินการได้ เนื่องจากเป็นพื้นที่ที่อยู่ในเขตป่าสงวนแห่งชาติ รวมทั้ง รัฐบาลยังไม่มียุทธศาสตร์เพิกถอนป่าสงวนแห่งชาติ

## การขอหนังสือรับรอง

- สามารถดำเนินการได้ หากเกษตรกรมีความประสงค์จะเข้าร่วมโครงการใด



# แนวทางการแก้ไขปัญหาที่ดินทำกินของเกษตรกร อ.ด้านข้าง (ต่อ)

## **ศูนย์ประสานงานป่าไม้สุพรรณบุรี**

พื้นที่ป่าสงวน ในเขตพื้นที่ป่าห้วยขมิ้น ป่าห้วยน้ำร้อน ป่าหนองหญ้าไซ มีพื้นที่จำนวน 318,000 ไร่เศษ โดย

- ส่งมอบให้ สปก. เพื่อออกเอกสารสิทธิ จำนวน 113,000 ไร่เศษ และส่งมอบให้หน่วยงานอื่น โดยคงเหลือพื้นที่จริงเพียง 82,000 ไร่เศษ

พื้นที่ป่าสงวนในเขตพื้นที่ป่าองค์พระ ป่าเขพุงระกำ ป่าเขห้วยพลู มีพื้นที่จำนวน 430,000 ไร่เศษ

- ส่งมอบให้อุทยานแห่งชาติพุเตย จำนวน 200,000 ไร่เศษ
- ส่งมอบให้ สปก. เพื่อออกเอกสารสิทธิ จำนวน 54,000 ไร่เศษ
- พื้นที่คงสภาพป่า จำนวน 137,000 ไร่

## **โครงการ จัดที่ดินทำกินให้ชุมชนตามนโยบายรัฐบาล (คทช.)**

วัตถุประสงค์ เพื่อให้คนกับป่าอยู่ร่วมกันได้อย่างเป็นระบบ เน้นด้านการอนุรักษ์ควบคู่กับการพัฒนาที่ยั่งยืน โดยให้ราษฎรอยู่อาศัยทำกินในลักษณะแปลงรวม ที่ดินยังคงเป็นที่ดินของรัฐ ไม่ให้เป็นส่วนบุคคล เพื่อป้องกันการซื้อขายเปลี่ยนมือและให้ราษฎรมีส่วนร่วมในการดูแลป้องกันรักษาป่าโดยรอบพื้นที่ที่ได้รับอนุญาต



# แนวทางการแก้ไขปัญหาที่ดินทำกินของเกษตรกร อ.ด้านข้าง (ต่อ)

## สำนักงานทรัพยากรธรรมชาติและสิ่งแวดล้อมจังหวัดสุพรรณบุรี

กระทรวงทรัพยากรธรรมชาติและสิ่งแวดล้อม จัดสรรงบประมาณให้กรมป่าไม้ ดำเนินการสำรวจพื้นที่ที่มีความเหมาะสมและเป็นป่าเสื่อมโทรม เพื่อดำเนินการจัดสรรที่ดินทำกินให้กับผู้ที่ไม่มืที่ดินทำกินหรือมีที่ดินทำกินอยู่แล้วแต่ไม่เพียงพอ ซึ่งจะต้องเป็นเกษตรกรที่อยู่ในพื้นที่ โดยจะต้องขออนุญาตการเข้าทำประโยชน์ที่ดิน มาตรา 16 แห่งพระราชบัญญัติป่าสงวนแห่งชาติ พ.ศ.2507

### การขออนุญาตเข้าทำประโยชน์ในที่ดิน


- เกษตรกรรายย่อยหรือรายเดี่ยว มีพื้นที่เกิน 15 ไร่ จะต้องเขียนโครงการนำเสนอ ซึ่งต้องแสดงรายละเอียดเกี่ยวกับวัตถุประสงค์ เป้าหมายโครงการ ค่าใช้จ่ายเกี่ยวกับการลงทุน เป็นต้น
- เกษตรกรกลุ่ม ให้ส่วนราชการหรือนิติบุคคล ดำเนินการขออนุญาตโดยภาพรวมและมาดำเนินการจัดสรรให้ราษฎร
- หลักฐานการขออนุญาต ประกอบด้วย สำเนาทะเบียนบ้าน สำเนาบัตรประจำตัวประชาชน แผนที่ทางทหาร 1:50,000



# แนวทางการแก้ไขปัญหาดินทำกินของเกษตรกร อ.ด้านช้าง (ต่อ)

## นิคมสร้างตนเองกระเสี้ยวสุพรรณบุรี

นิคมสร้างตนเองกระเสี้ยวสุพรรณบุรี เริ่มดำเนินการในปี 2518 มีพื้นที่รับผิดชอบ จำนวน 18,675 ไร่ มีราษฎรในเขตนิคมฯ จำนวน 1,769 ครอบครัว รวม 5,190 ราย



# ปัญหาที่ดินของอำเภอด่านช้าง



ที่มา : จากการระดมความเห็น

จัดโดย : สภาเกษตรกรจังหวัดสุพรรณบุรี เมื่อวันที่ 19 พฤษภาคม 2558 ณ อำเภอด่านช้าง

**1. ปัญหาเอกสารสิทธิ์** พื้นที่ส่วนใหญ่ซึ่งอยู่ในเขตป่าสงวนแห่งชาติแต่เป็นป่าเสื่อมโทรม สิทธิประโยชน์ที่จะได้รับการช่วยเหลือจากภาครัฐ เกษตรกรที่อยู่ในเขตป่าสงวนไม่มีเอกสารสิทธิ์ ไม่สามารถเข้าร่วมโครงการให้ความช่วยเหลือเพื่อชดเชยรายได้จากภาครัฐ เนื่องจากไม่สามารถ ขึ้นทะเบียนผู้ปลูกพืชเศรษฐกิจที่ทางราชการกำหนดได้

## ข้อเสนอให้รัฐดำเนินการ

- (1) ประกาศ/ปักกั้นเขตให้ชัดเจน ว่าเขตบริเวณใดออกเอกสารสิทธิ์ได้ บริเวณใดไม่สามารถออกเอกสารสิทธิ์ได้ และอยู่ในความรับผิดชอบของหน่วยงานใด รวมทั้ง กรณี แบ่งพื้นที่ป่าเสื่อมโทรมให้เกษตรกรเช่าทำกิน
- (2) ออกสำรวจรังวัด ให้เกิดความชัดเจนยิ่งขึ้น
- (3) โครงการช่วยเหลือจากภาครัฐ ควรให้สิทธิประโยชน์แก่เกษตรกรที่อยู่ในเขตป่าสงวน โดยกำหนดหลักเกณฑ์ให้ชัดเจนก่อนเริ่มโครงการ



# ปัญหาที่ดินของอำเภอด่านช้าง (ต่อ)



## 2. ปัญหาความขัดแย้งในการใช้ประโยชน์/การครอบครองที่ดิน

2.1 ระหว่างเกษตรกรกับเกษตรกร โดยเฉพาะในเขตป่าเสื่อมโทรม มีการซื้อขายสิทธิโดยไม่มีเอกสารหรือในพื้นที่เขตรับผิดชอบของ สปก. ที่มีการซื้อขายสิทธิกันไปแล้ว ในรุ่นพ่อแม่ แต่ยังไม่มีการเปลี่ยนแปลงชื่อผู้ครอบครอง

2.2 ระหว่างเกษตรกรกับเจ้าหน้าที่ของรัฐ ที่เกิดจากความเข้าใจที่ไม่ตรงกันระหว่างเกษตรกรกับเจ้าหน้าที่

### ข้อเสนอ

- (1) หน่วยงานภาครัฐต้องมีการประชาสัมพันธ์สร้างความเข้าใจให้มากขึ้น
- (2) การสร้างการมีส่วนร่วมของประชาชนกับหน่วยงานภาครัฐในการดูแลรักษาป่า โดย
  - สร้างองค์ความรู้ร่วมกัน
  - สร้างมาตรการ แรงจูงใจ ให้เกิดความหวงแหน
  - สนับสนุนกิจกรรม ในการมีส่วนร่วมระหว่างรัฐ - ประชาชน





# ปัญหาที่ดินของอำเภอด่านช้าง (ต่อ)



## 2.3 ปัญหาระหว่างหน่วยงาน

- (1) การใช้แผนที่มาตราส่วนที่ไม่เท่ากัน
- (2) ภาพถ่ายทางอากาศปีต่างกัน
- (3) ไม่มีการสำรวจรังวัดที่ชัดเจน แน่นอน ทำให้เกิดพื้นที่ทับซ้อน ทำให้เกษตรกรเสียสิทธิ์ เช่น
  - พื้นที่ ในเขตนิคมฯ ทับซ้อนกับ สปก.
  - พื้นที่ สปก. ทับซ้อนกับป่าสงวนฯ
  - หรือ ป่าสงวนทับซ้อนกับนิคมฯ เป็นต้น เมื่อออกเอกสารสิทธิ์แล้ว เกษตรกรโดนเรียก

คืนจึงทำให้เกิดปัญหาภายหลัง

- (4) หน่วยงานที่มีหน้าที่รับผิดชอบในพื้นที่มีหลายหน่วยงาน กฎ ระเบียบ และแนวทางการดำเนินงานต่างกัน ทำให้เกษตรกรมีความเข้าใจแตกต่างกันไป



# ปัญหาที่ดินของอำเภอด่านช้าง (ต่อ)



## ข้อเสนอ/การแก้ไข

1. ควรกำหนดใช้มาตราส่วนแผนที่ที่เท่ากัน/ปีเดียวกัน
2. ออกสำรวจรังวัด ให้เกิดความชัดเจนมากยิ่งขึ้น โดยเฉพาะเขตพื้นที่รอยต่อ หรือเขตพื้นที่ทับซ้อน
3. ควรมีเจ้าภาพหลัก ในการดำเนินงานเพื่อให้การแก้ไขเป็นไปได้ในทิศทางเดียวกัน



# ผลการดำเนินงานโครงการสำคัญ

## 1. โครงการสร้างรายได้และพัฒนากิจกรรมแก่ชุมชนเพื่อบรรเทาปัญหาภัยแล้ง จังหวัดสุพรรณบุรี

☞ พื้นที่เป้าหมายจังหวัดสุพรรณบุรี 7 อำเภอ 30 ตำบล ได้แก่

- 1) อำเภอดอนเจดีย์ 2) อำเภอด่านช้าง 3) อำเภอเดิมบางนางบวช 4) อำเภอเมือง
- 5) อำเภอสามชุก 6) อำเภอหนองหญ้าไซ และ 7) อำเภออู่ทอง

☞ งบประมาณ ตำบลละ 1,000,000 บาท X 30 ตำบล = 30,000,000 บาท

☞ คณะกรรมการบริหารโครงการสร้างรายได้และพัฒนากิจกรรมเพื่อบรรเทาปัญหาภัยแล้ง ระดับอำเภอ ได้นำเสนอโครงการต่อคณะกรรมการบริหารโครงการฯ ระดับจังหวัด จำนวน 5 ครั้ง 72 โครงการ งบประมาณ เป็นเงิน 29,967,805.80 บาท คงเหลืองบประมาณ 32,194.20 บาท

☞ วันที่ 17 เมษายน 2558 การจัดงานเปิดตัว (Kick off) และมอบค่าใช้จ่ายตามงบประมาณที่ขอรับการสนับสนุน ณ บ้านนเรศ หมู่ที่ 4 ต.ดอนเจดีย์ อ.ดอนเจดีย์ โดย มอบ เชื้อคี้ให้แก่ ศบกต. จำนวน 5 แห่ง 10 โครงการ งบประมาณ 4,103,785.30 บาท

# ผลการดำเนินงานโครงการสำคัญ (ต่อ)

## 2. มาตรการเพิ่มรายได้ให้แก่ผู้มีรายได้น้อยจังหวัดสุพรรณบุรี

☞ กรณี ข้าวนาปี ปีการผลิต 2557/58 อัตราไร่ละ 1,000 บาท ไม่เกิน 15 ไร่/ราย

■ สำนักงานเกษตรจังหวัดสุพรรณบุรี มีเป้าหมายการขึ้นทะเบียนเกษตรกรผู้ปลูกข้าวนาปี ปี 57/58 เป้าหมาย 53,500 ครัวเรือน

■ สำนักงานเกษตรจังหวัดสุพรรณบุรี ขึ้นทะเบียนเกษตรกร สะสม

- จำนวนครัวเรือน 53,300 ครัวเรือน

- จำนวนพื้นที่ 1,205,982.50 ไร่

■ ธ.ก.ส. จังหวัดสุพรรณบุรี โอนเงินให้เกษตรกรแล้ว สะสม

- จำนวนครัวเรือน 52,721 ครัวเรือน

- จำนวนพื้นที่ 688,215.75 ไร่

■ เป็นยอดเงินรวมจ่ายทั้งสิ้น 688,215,750 บาท คิดเป็น ร้อยละ 98.84



# ผลการดำเนินงานโครงการสำคัญ (ต่อ)

☞ โครงการชดเชยรายได้ชาวสวนยางพารา ปีการผลิต 2557/58 อัตราไร่ละ 1,000 บาท ไม่เกิน 15 ไร่/ราย

- เกษตรกรเข้าร่วมโครงการ ทั้งหมด 39 ราย พื้นที่ 503 ไร่

- ธ.ก.ส. โอนเงินให้เกษตรกรแล้ว 141 ราย พื้นที่ 1,714.25 ไร่ เป็นเงิน 1,714,250 บาท (ยอดเงินโอนมากกว่าเกษตรกรเข้าร่วมโครงการ เนื่องจาก เกษตรกรมีพื้นที่ปลูกอยู่ต่างจังหวัด แต่มีบัญชีเงินฝากอยู่ จ.สุพรรณบุรี)





# จบการนำเสนอ ขอขอบคุณ

